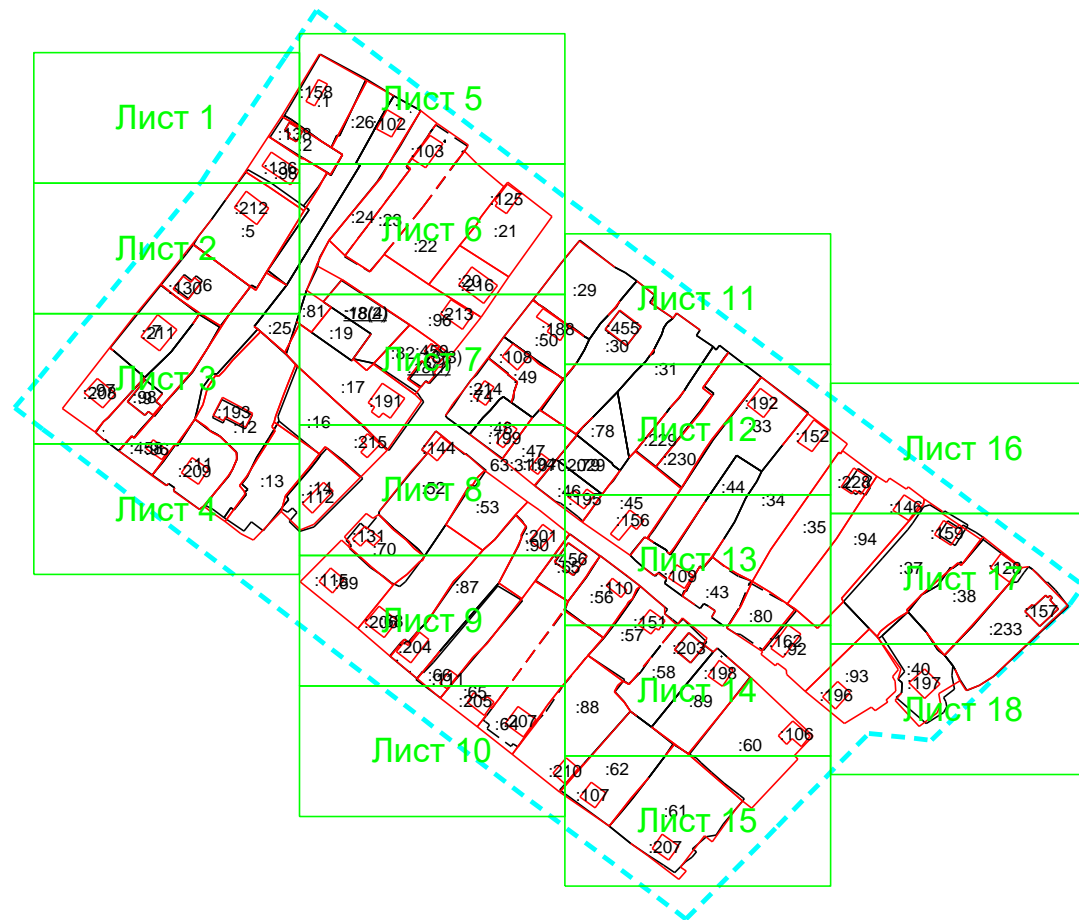


Схема границ земельных участков

Основной лист



Масштаб 1: 3467

Условные обозначения:



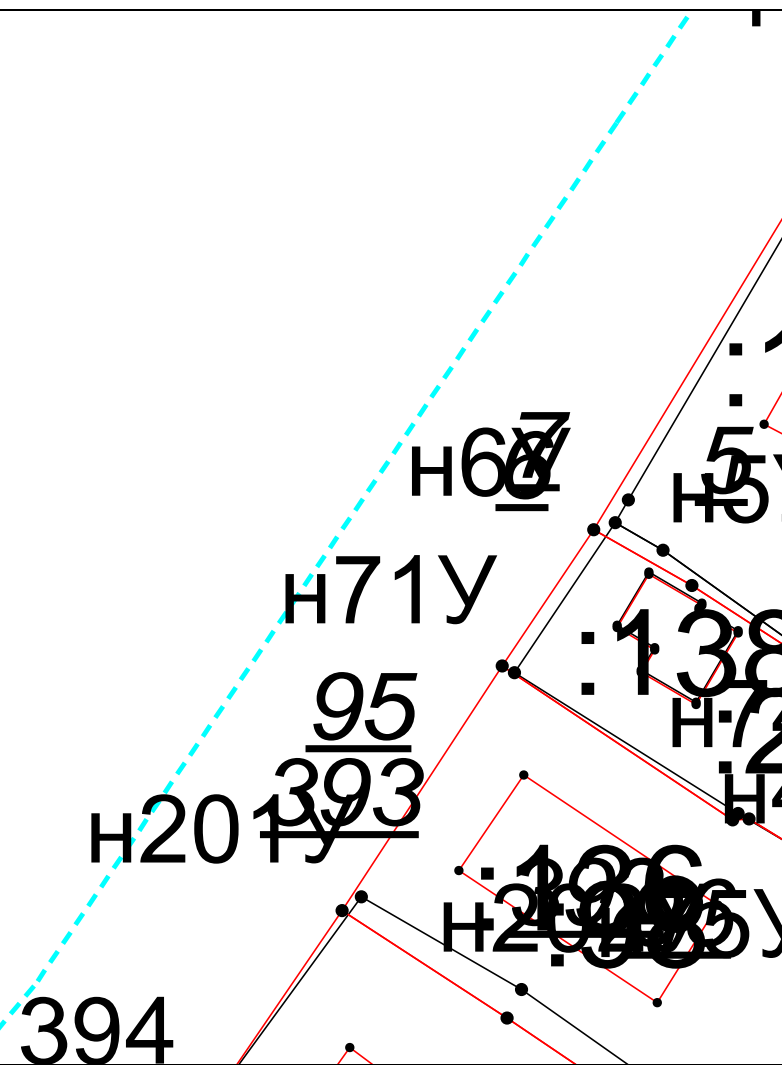
— область выносного листа,

23

— номер выносного листа.

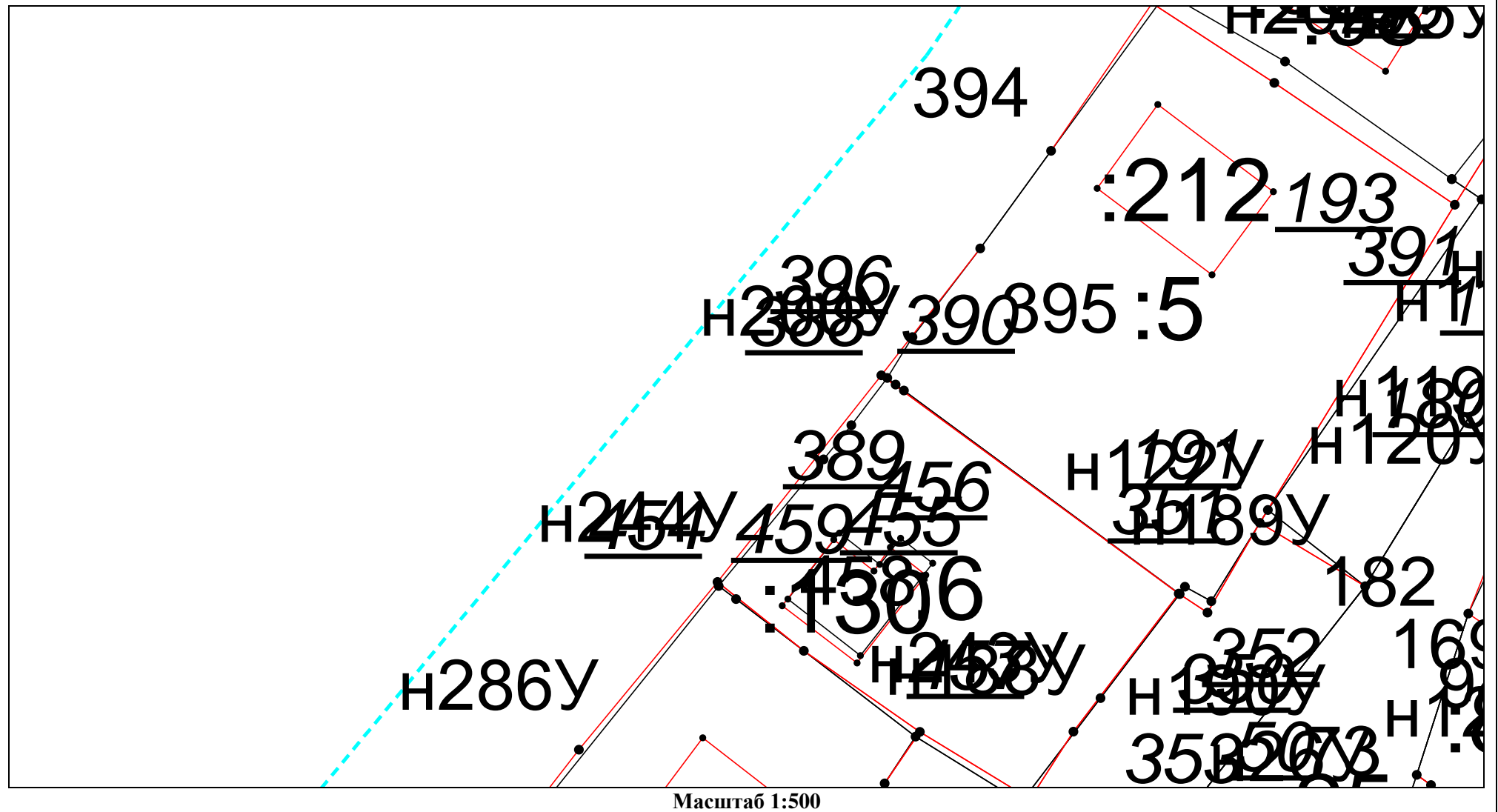
Остальные обозначения приведены на отдельной странице в конце раздела.

Выносной лист №1



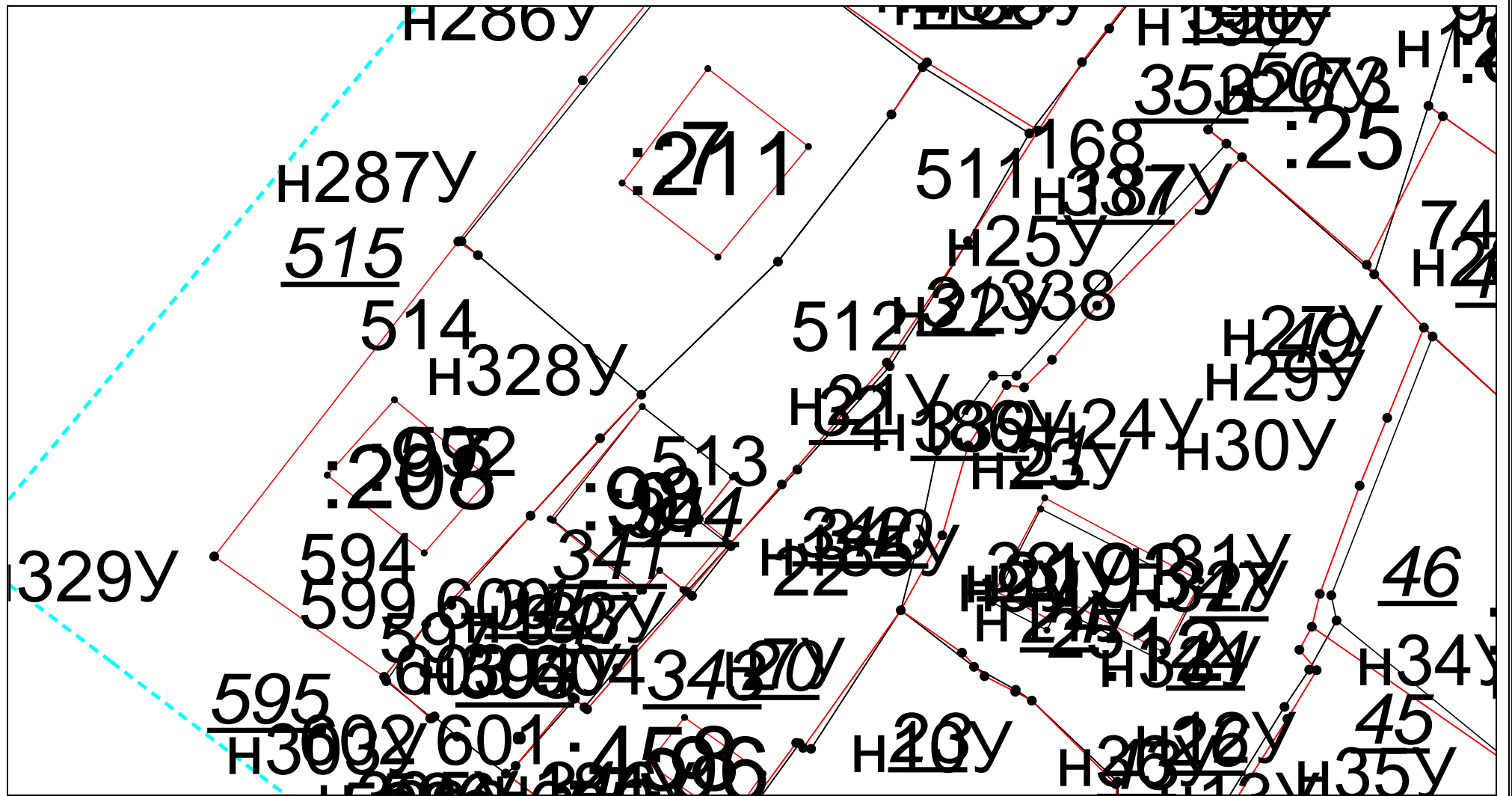
Масштаб 1:500

Условные обозначения приведены на отдельной странице в конце раздела.



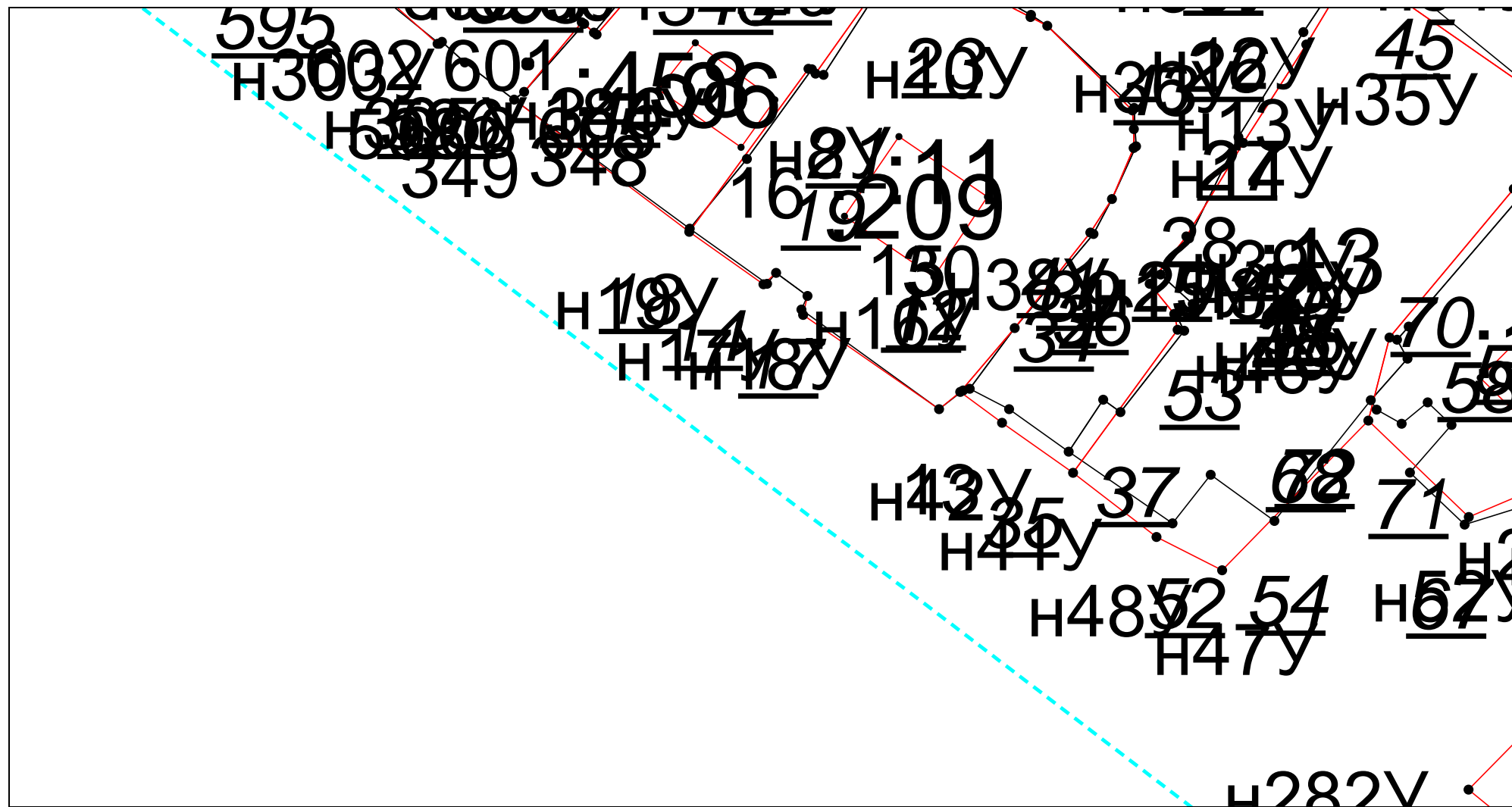
Условные обозначения приведены на отдельной странице в конце раздела.

Выносной лист №3



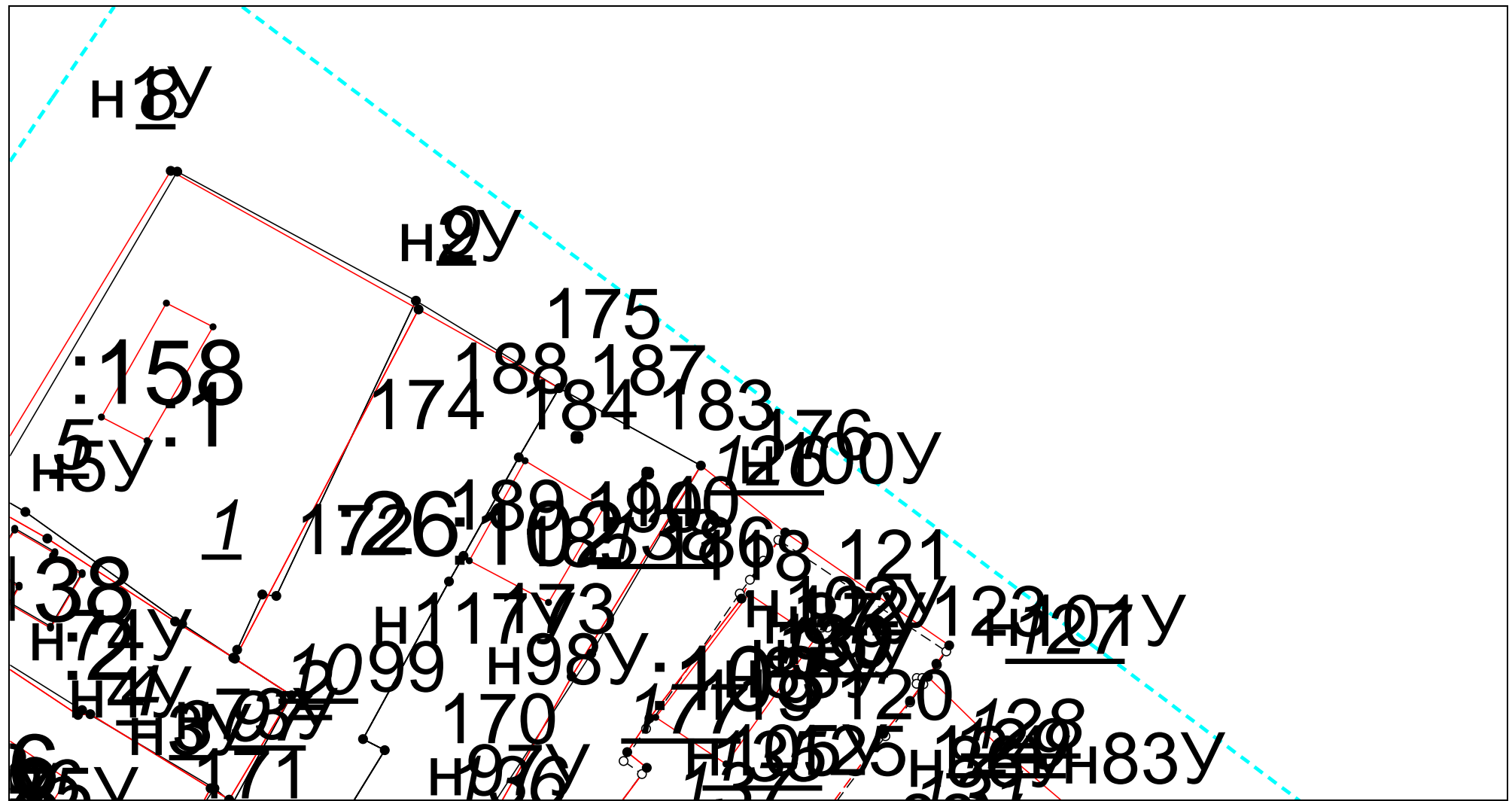
Условные обозначения приведены на отдельной странице в конце раздела.

Выносной лист №4



Масштаб 1:500

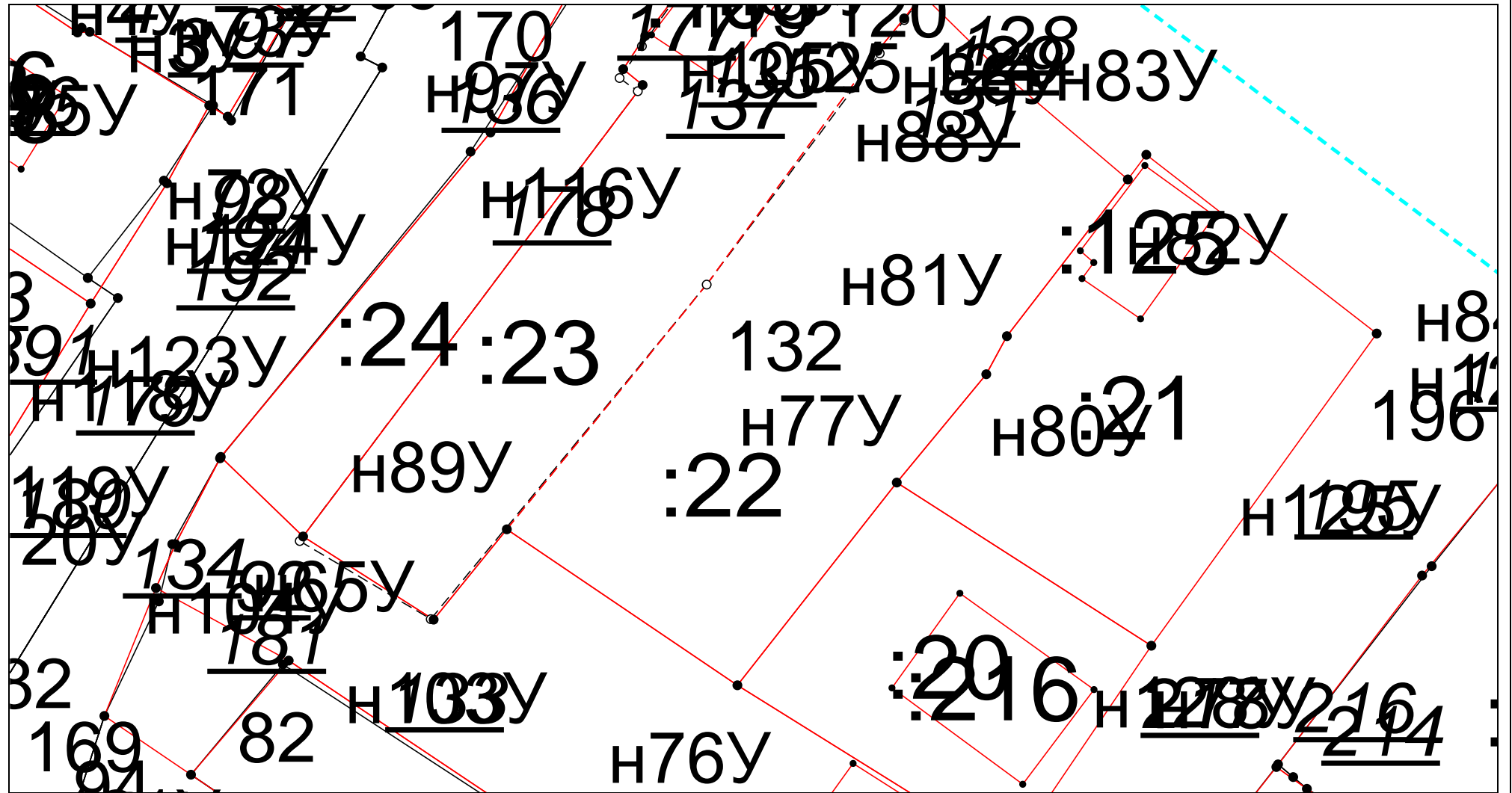
Условные обозначения приведены на отдельной странице в конце раздела.



Масштаб 1:500

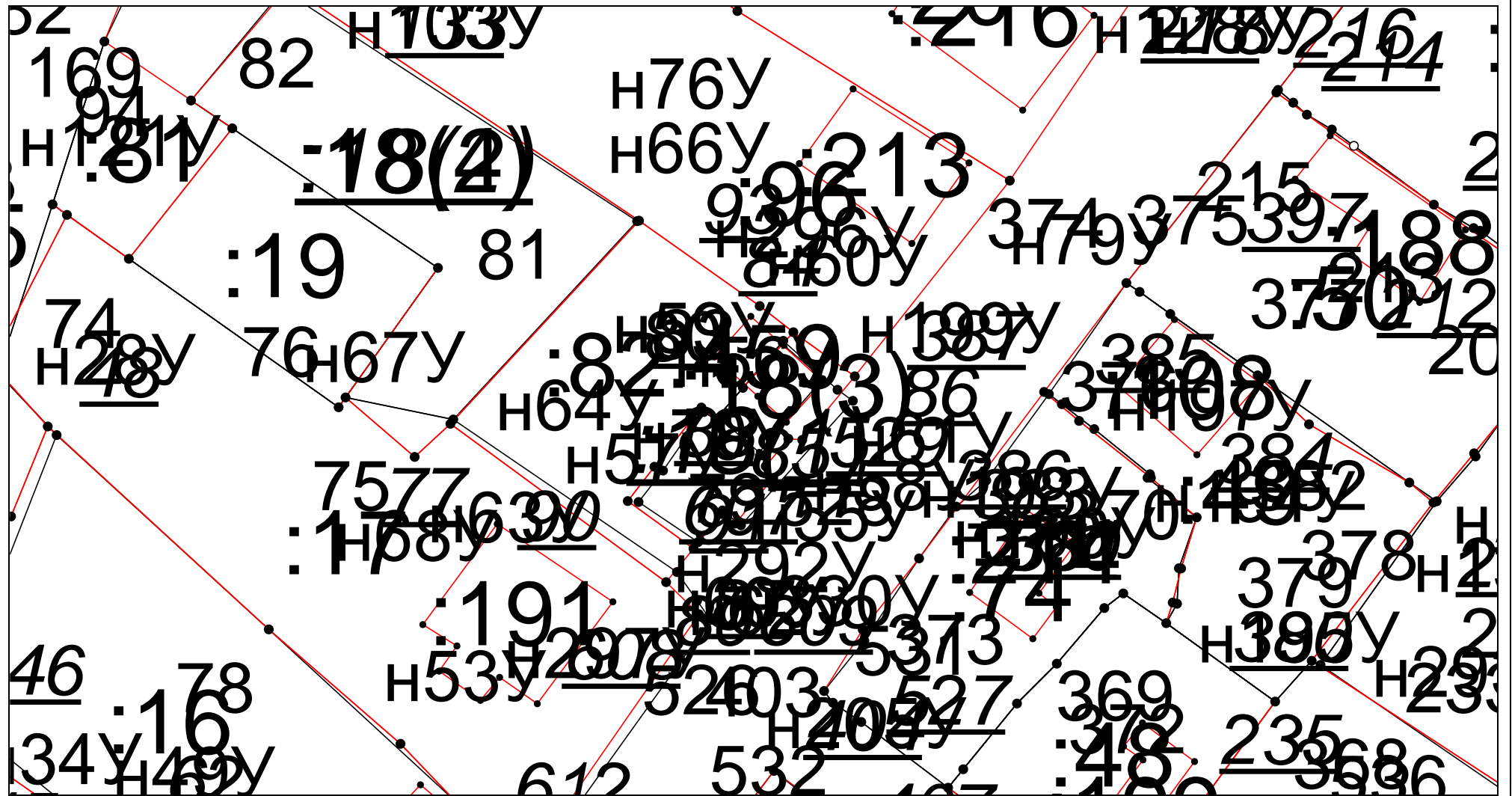
Условные обозначения приведены на отдельной странице в конце раздела.

Выносной лист №6



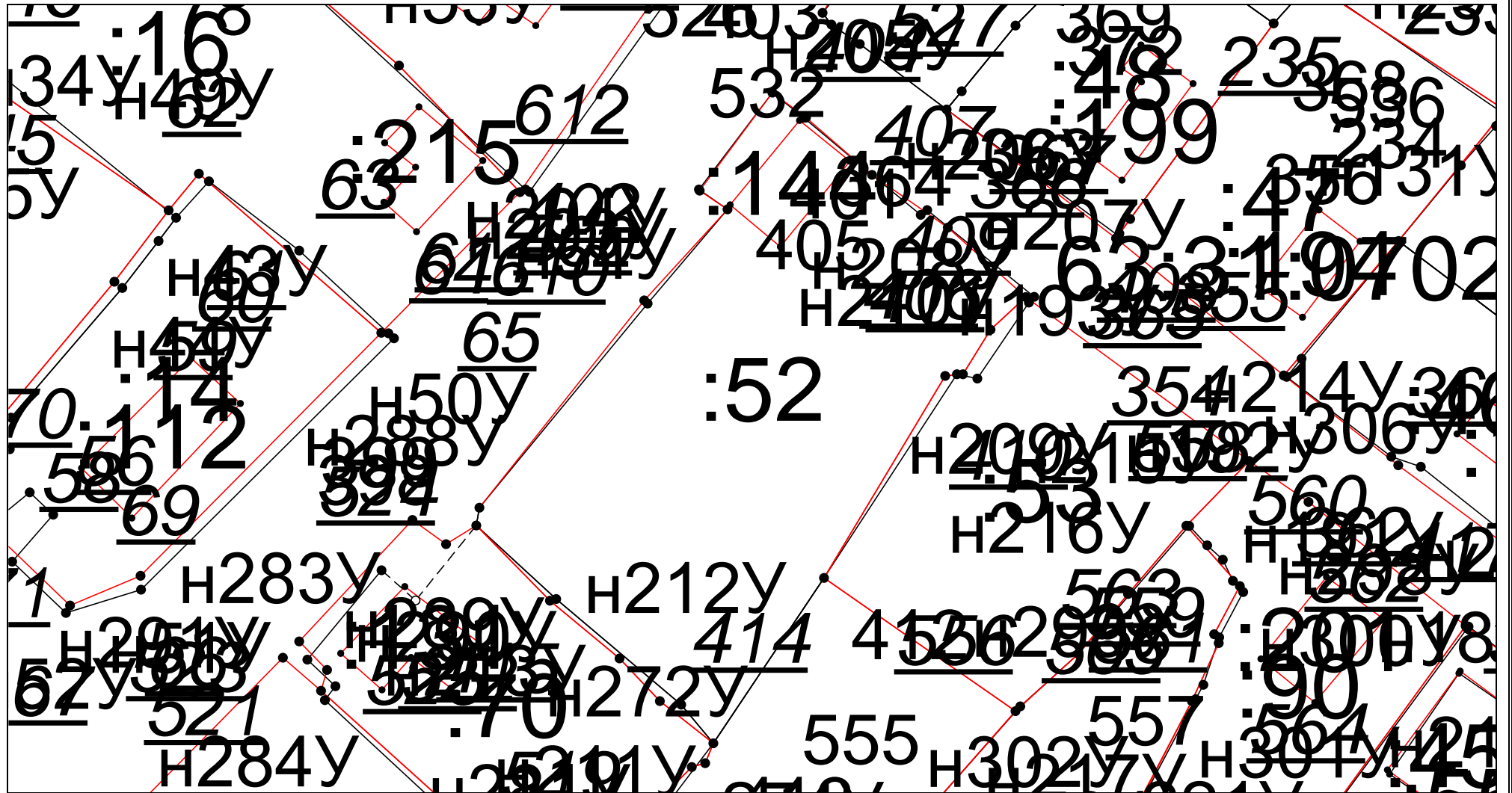
Масштаб 1:500

Условные обозначения приведены на отдельной странице в конце раздела.



Условные обозначения приведены на отдельной странице в конце раздела.

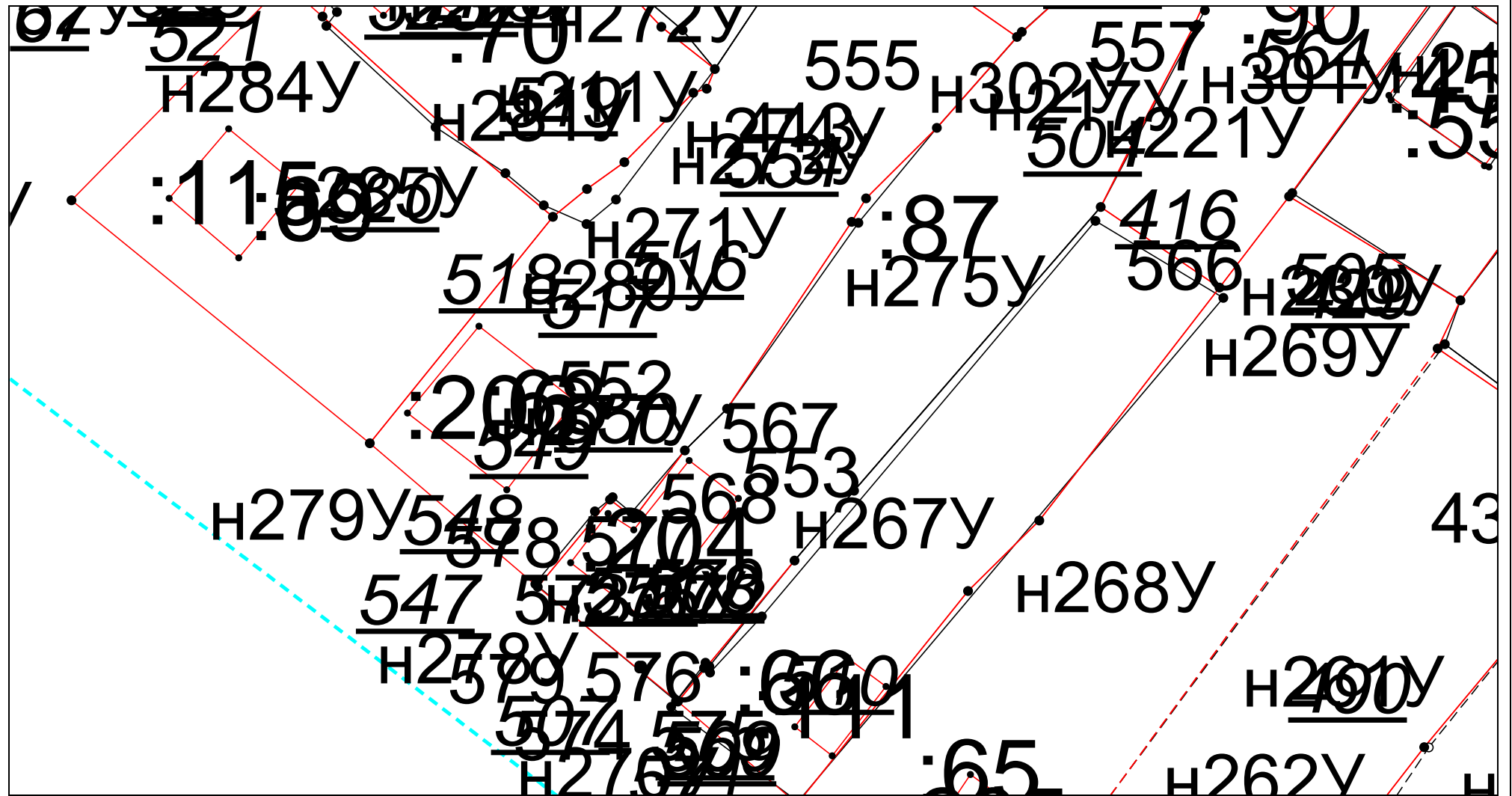
Выносной лист №8



Масштаб 1:500

Условные обозначения приведены на отдельной странице в конце раздела.

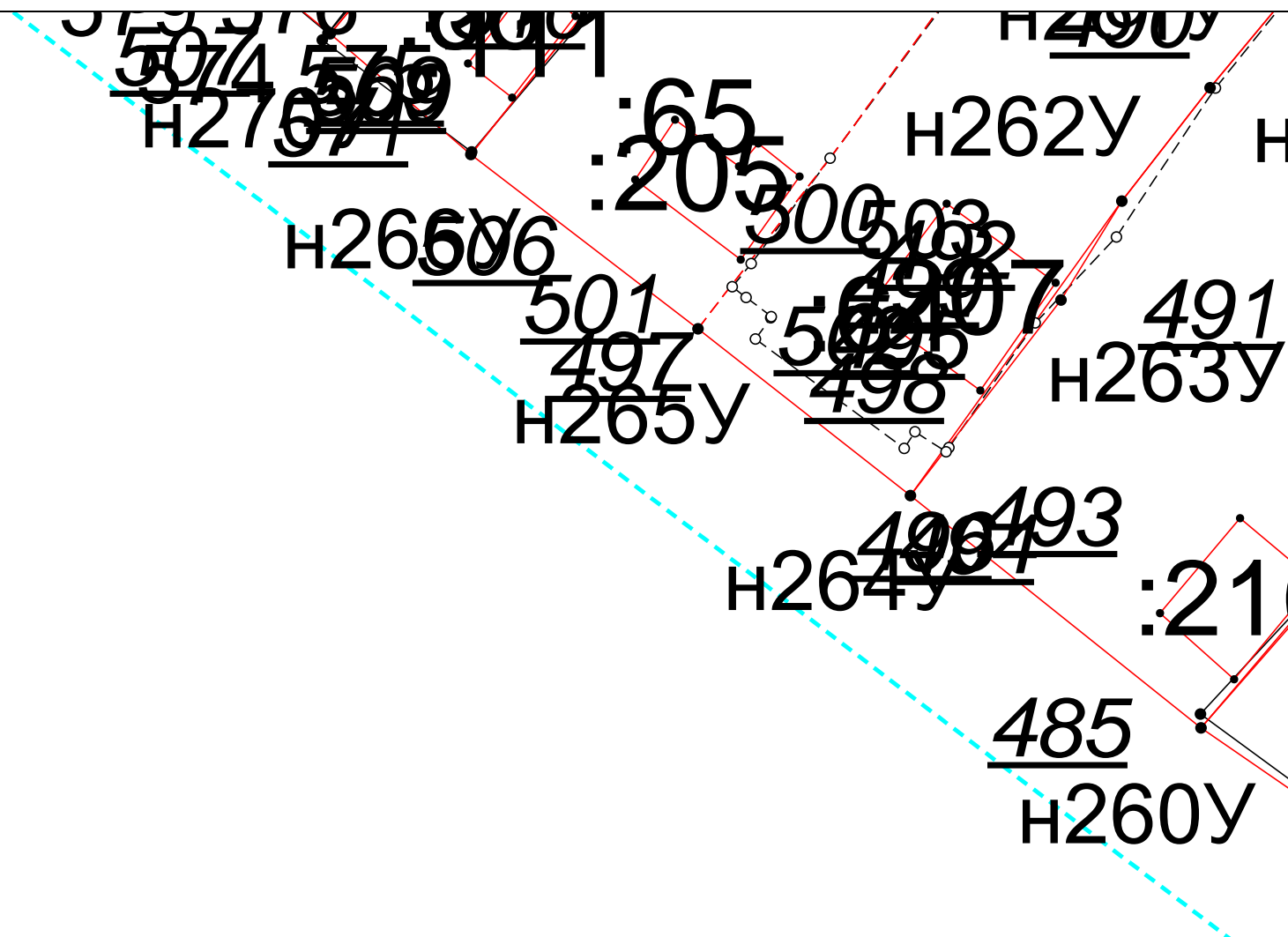
Выносной лист №9



Масштаб 1:500

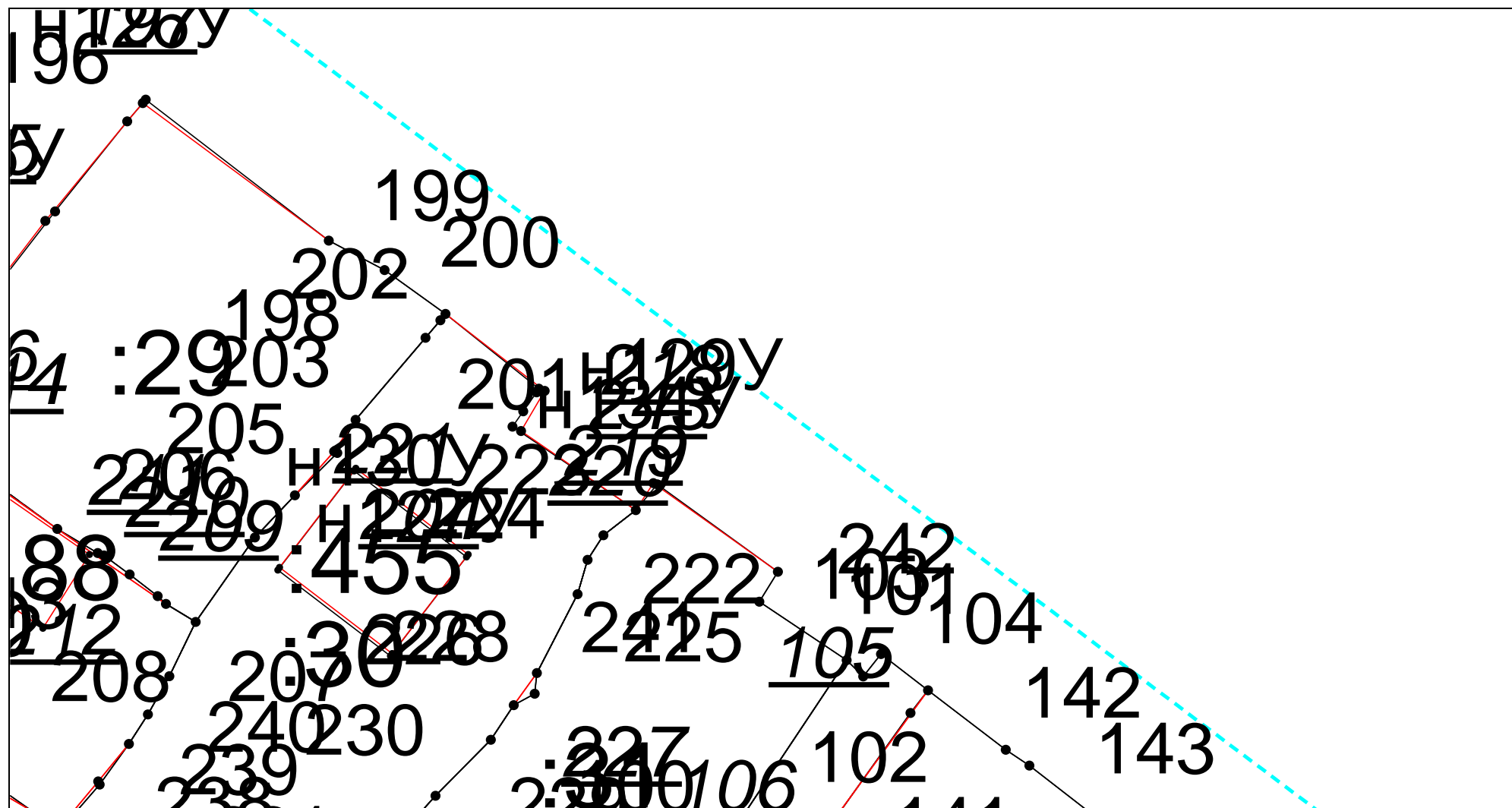
Условные обозначения приведены на отдельной странице в конце раздела.

Выносной лист №10



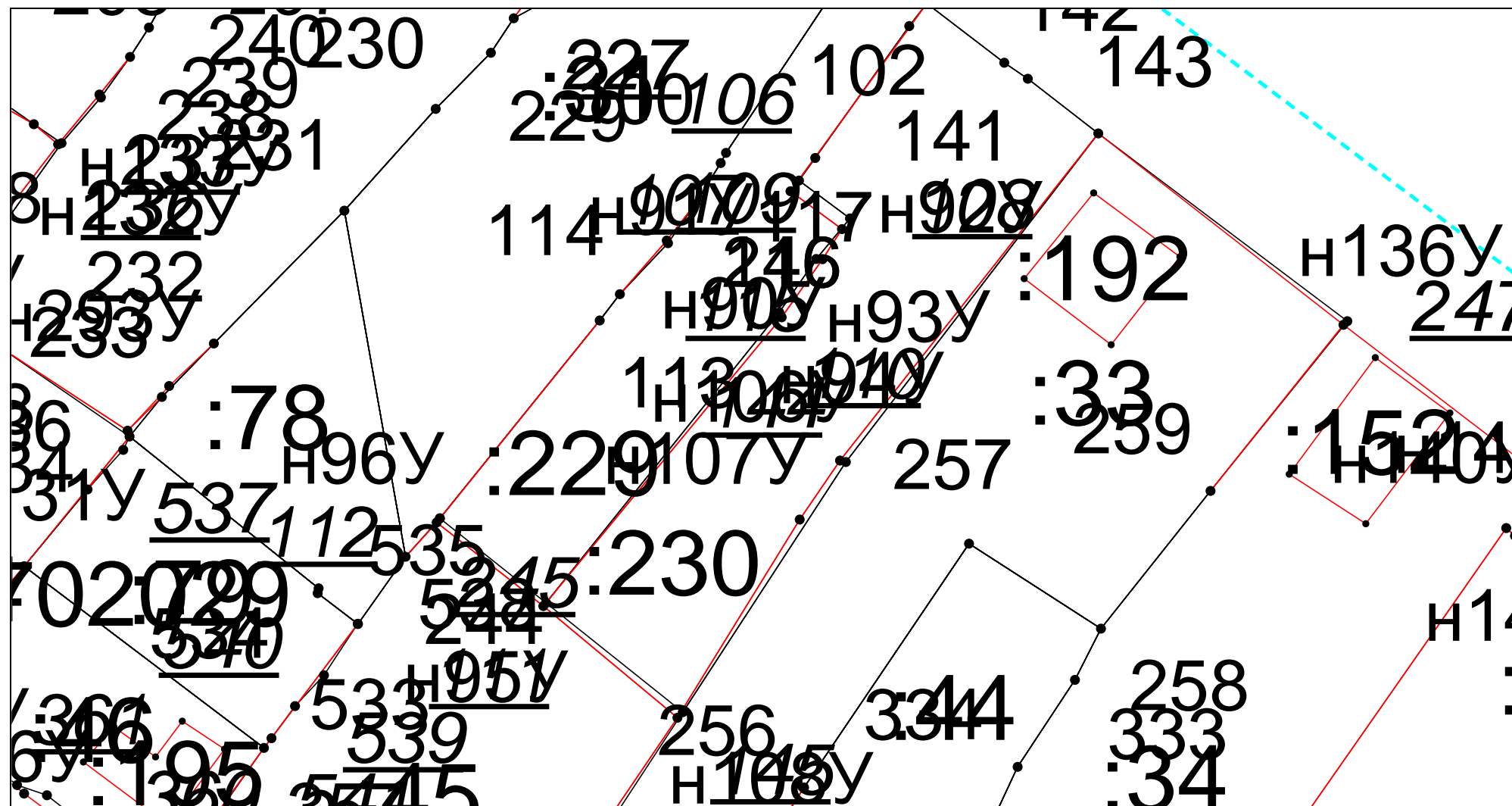
Масштаб 1:500

Условные обозначения приведены на отдельной странице в конце раздела.

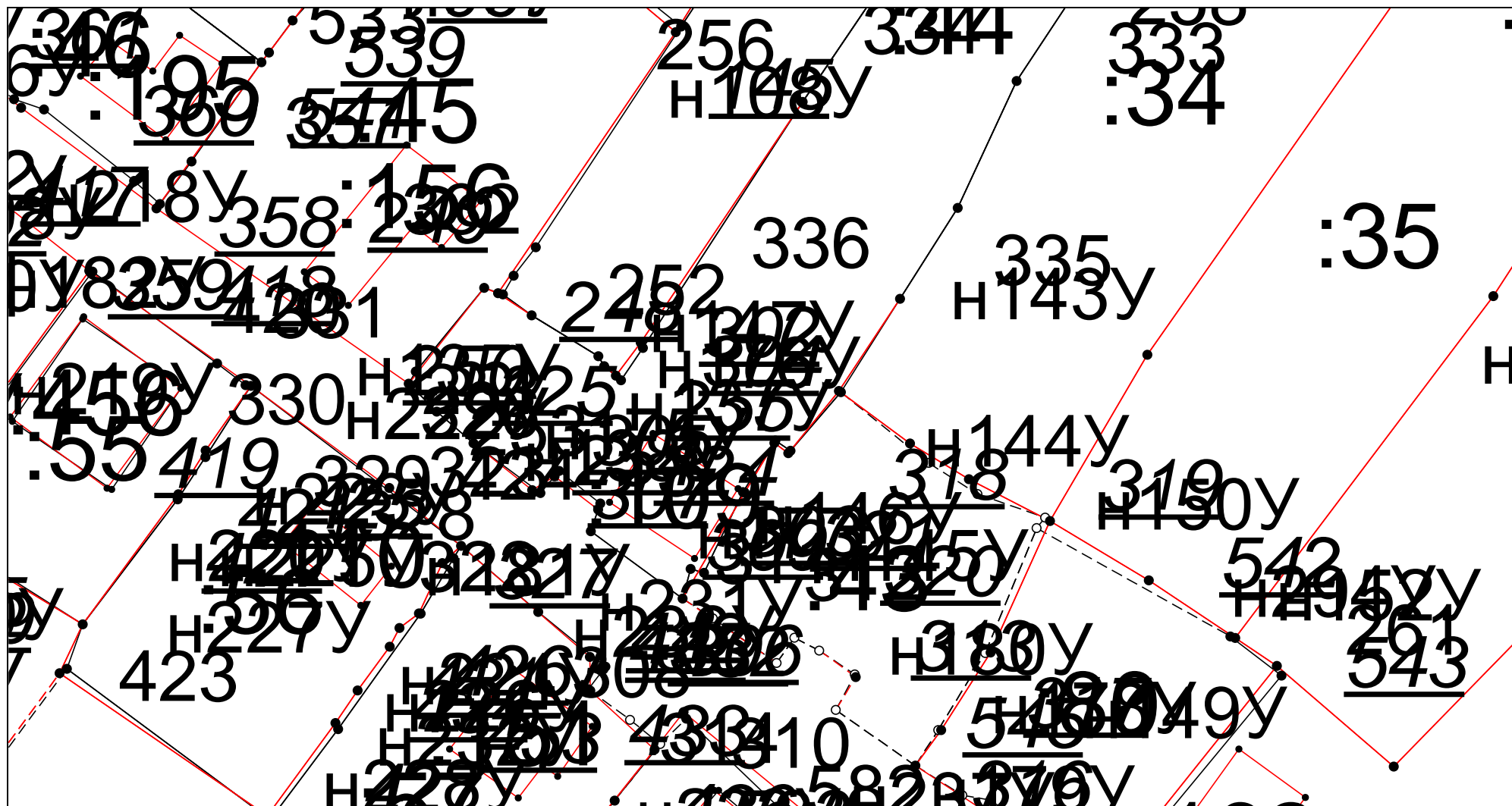


Масштаб 1:500

Условные обозначения приведены на отдельной странице в конце раздела.




Условные обозначения приведены на отдельной странице в конце раздела.



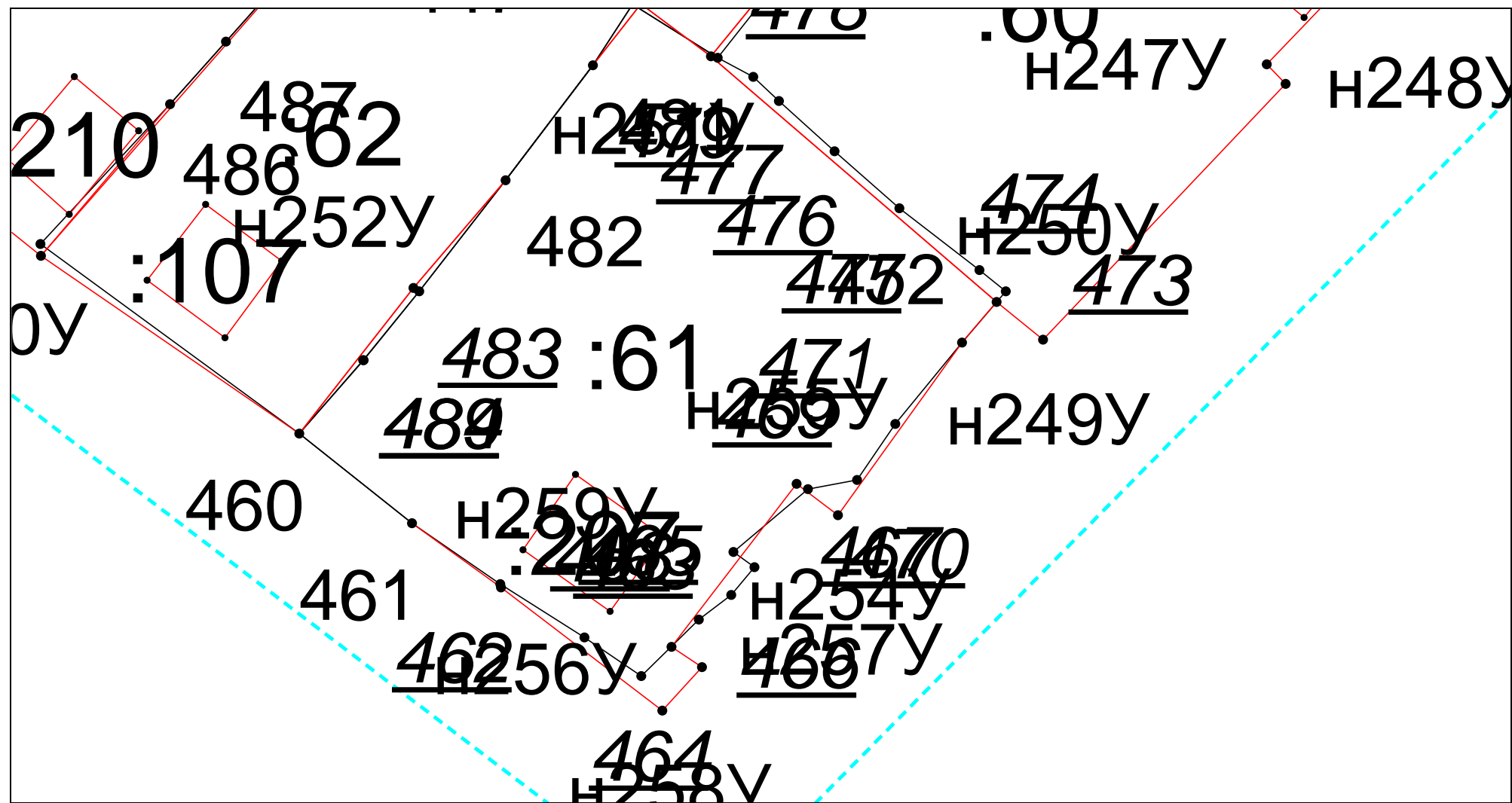
Масштаб 1:500

Условные обозначения приведены на отдельной странице в конце раздела.



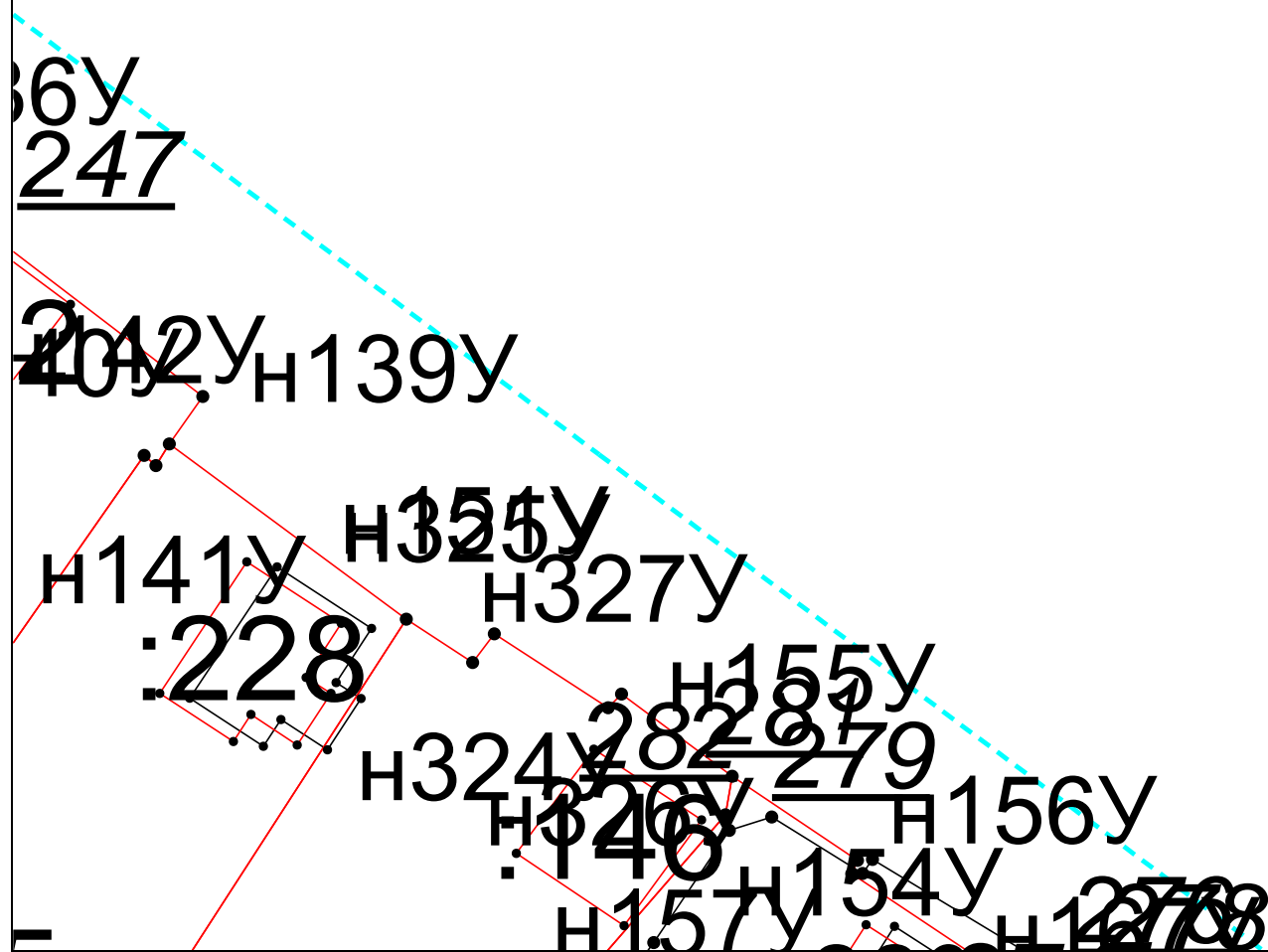
Масштаб 1:500

Условные обозначения приведены на отдельной странице в конце раздела.



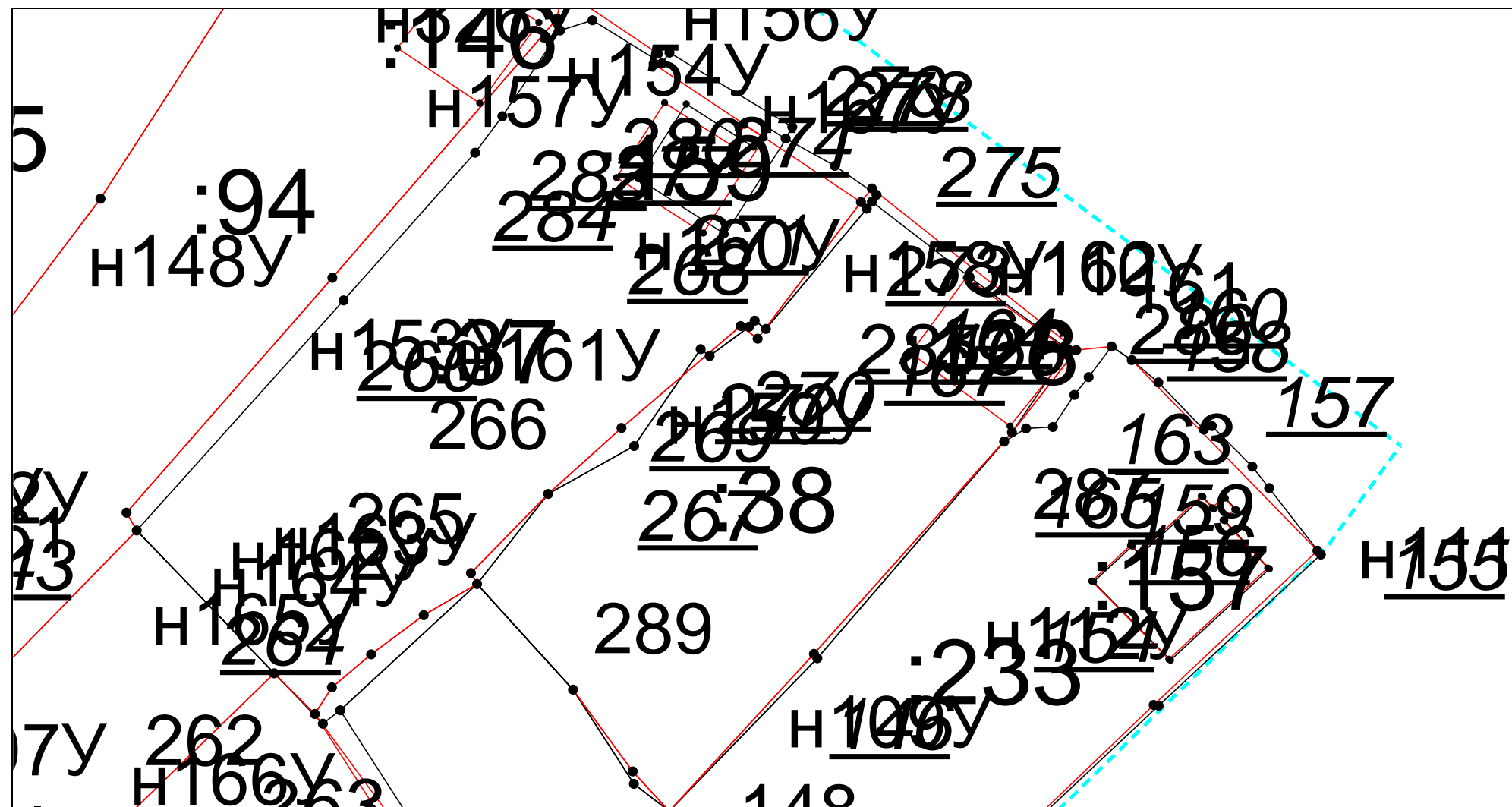
Масштаб 1:500

Условные обозначения приведены на отдельной странице в конце раздела.

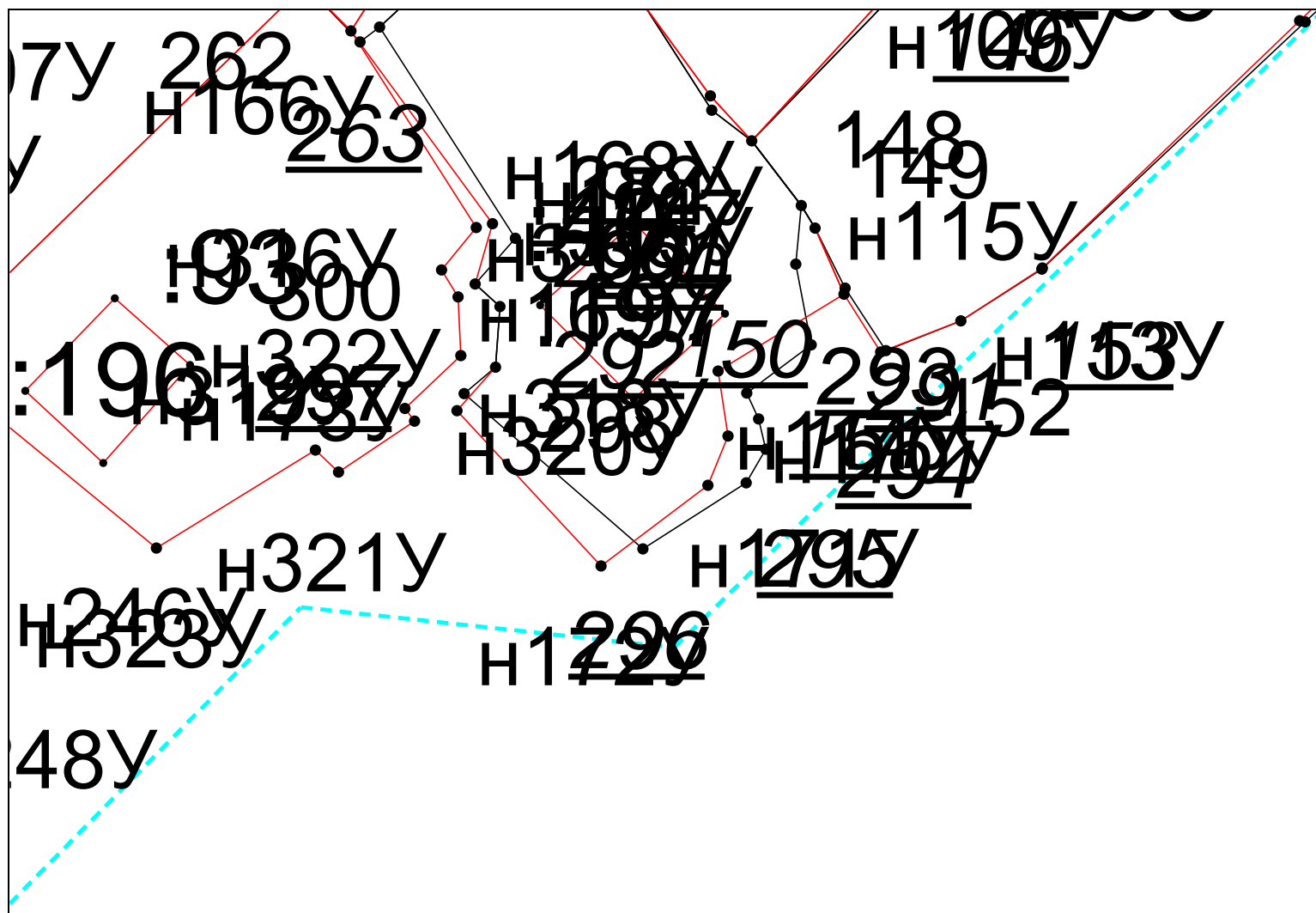


Масштаб 1:500

Условные обозначения приведены на отдельной странице в конце раздела.













Условные обозначения приведены на отдельной странице в конце раздела.



Масштаб 1:500

Условные обозначения приведены на отдельной странице в конце раздела.

Условные обозначения:

	– существующая часть границы земельного участка,
	– вновь образованная или уточненная часть границы земельного участка,
	– характерная точка границы земельного участка,
	– часть контура здания, сооружения, объекта незавершенного строительства, образованного проекцией существующего наземного конструктивного элемента здания, сооружения, объекта незавершенного строительства,
	– часть контура здания, сооружения, объекта незавершенного строительства, образованного проекцией вновь образованного наземного конструктивного элемента здания, сооружения, объекта незавершенного строительства,
	– часть контура здания, сооружения, объекта незавершенного строительства, образованного проекцией существующего надземного конструктивного элемента здания, сооружения, объекта незавершенного строительства,
	– часть контура здания, сооружения, объекта незавершенного строительства, образованного проекцией вновь образованного надземного конструктивного элемента здания, сооружения, объекта незавершенного строительства,
	– часть контура здания, сооружения, объекта незавершенного строительства, образованного проекцией существующего подземного конструктивного элемента здания, сооружения, объекта незавершенного строительства,
	– часть контура здания, сооружения, объекта незавершенного строительства, образованного проекцией вновь образованного подземного конструктивного элемента здания, сооружения, объекта незавершенного строительства,
	– характерная точка контура здания,